

Département d'Eure-et-Loir, commune de
Meslay-le-Grenet



Plan local d'urbanisme

Prescription de l'élaboration du Plu le
Projet de Plu arrêté le 12 octobre 2017

Vu pour être annexé à la
 délibération du conseil
 municipal du
 12 octobre 2017
 arrêtant le plan local
 d'urbanisme de la
 commune de
 Meslay-le-Grenet

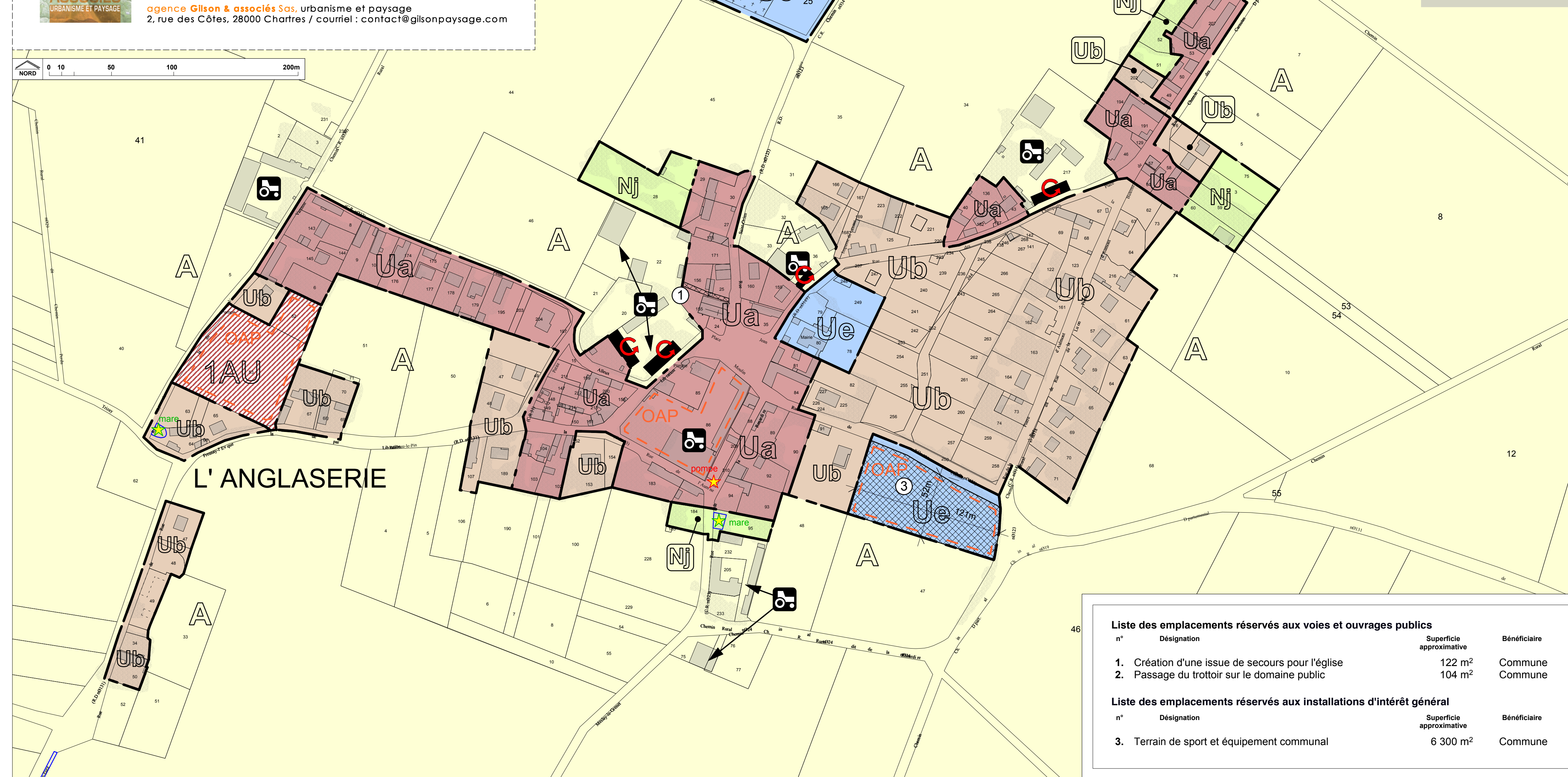
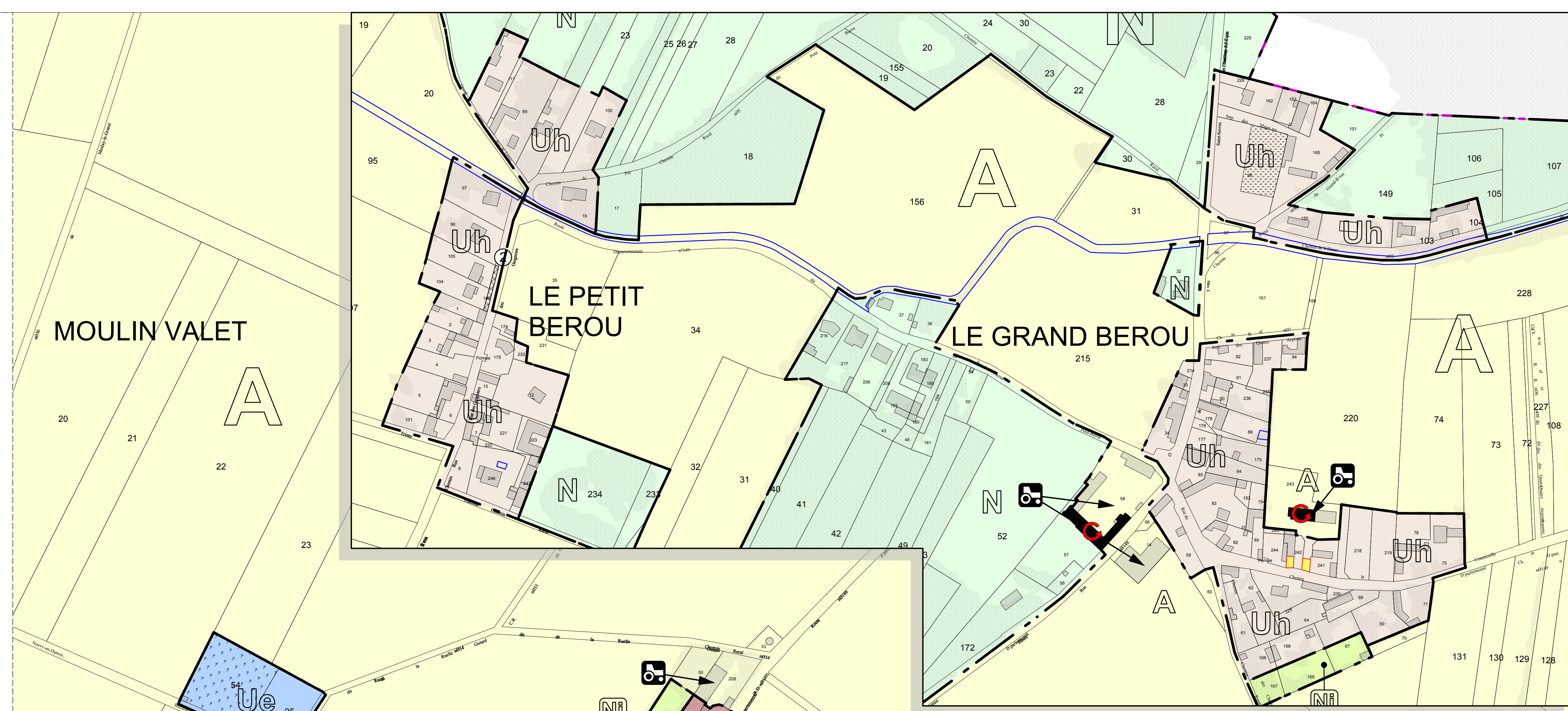
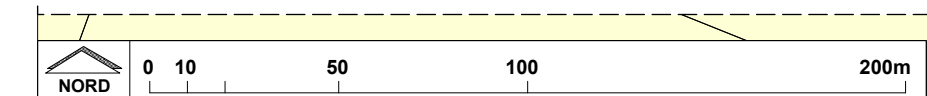
Le maire,
 Gilles Pineau

RÈGLEMENT - DOCUMENT GRAPHIQUE
 plan de zonage du bourg et des hameaux



Date : **4 octobre 2017** Phase : **Arrêt du projet** Échelle : **1 / 2 000** Pièce n° **4.3**

Mairie de Meslay-le-Grenet, 2, rue des Champarts (28120)
 Tél : 02 37 25 37 63 / courriel : mairie.meslay-le-grenet@wanadoo.fr
 agence **Gilson & associés Sas**, urbanisme et paysage
 2, rue des Côtes, 28000 Chartres / courriel : contact@gilsonpaysage.com



LÉGENDE DU ZONAGE

- Limite de zone
- Ua Zone d'habitat ancien
- Ub Zone d'extension récente
- Uh Zone de hameau
- Ue Zone à dominante d'équipements collectifs
- 1AU Secteur d'urbanisation future à court terme
- A Zone d'activités agricoles
- N Zone de protection du paysage
- Nj Secteur de jardins
- Emplacement réservé
- OAP Secteur soumis à orientation d'aménagement
- Terrain cultivé à protéger

Éléments repérés au titre des articles L.151-19 :

- Bâti et élément divers

Éléments repérés au titre des articles L.151-23 :

- Élément divers
- Arbre

Informations :

- Exploitation agricole
- bâti pouvant prétendre à un changement de destination
- Boisement existant

Liste des emplacements réservés aux voies et ouvrages publics

n°	Désignation	Superficie approximative	Bénéficiaire
1.	Création d'une issue de secours pour l'église	122 m ²	Commune
2.	Passage du trottoir sur le domaine public	104 m ²	Commune

Liste des emplacements réservés aux installations d'intérêt général

n°	Désignation	Superficie approximative	Bénéficiaire
3.	Terrain de sport et équipement communal	6 300 m ²	Commune